

奥古閑町 土地

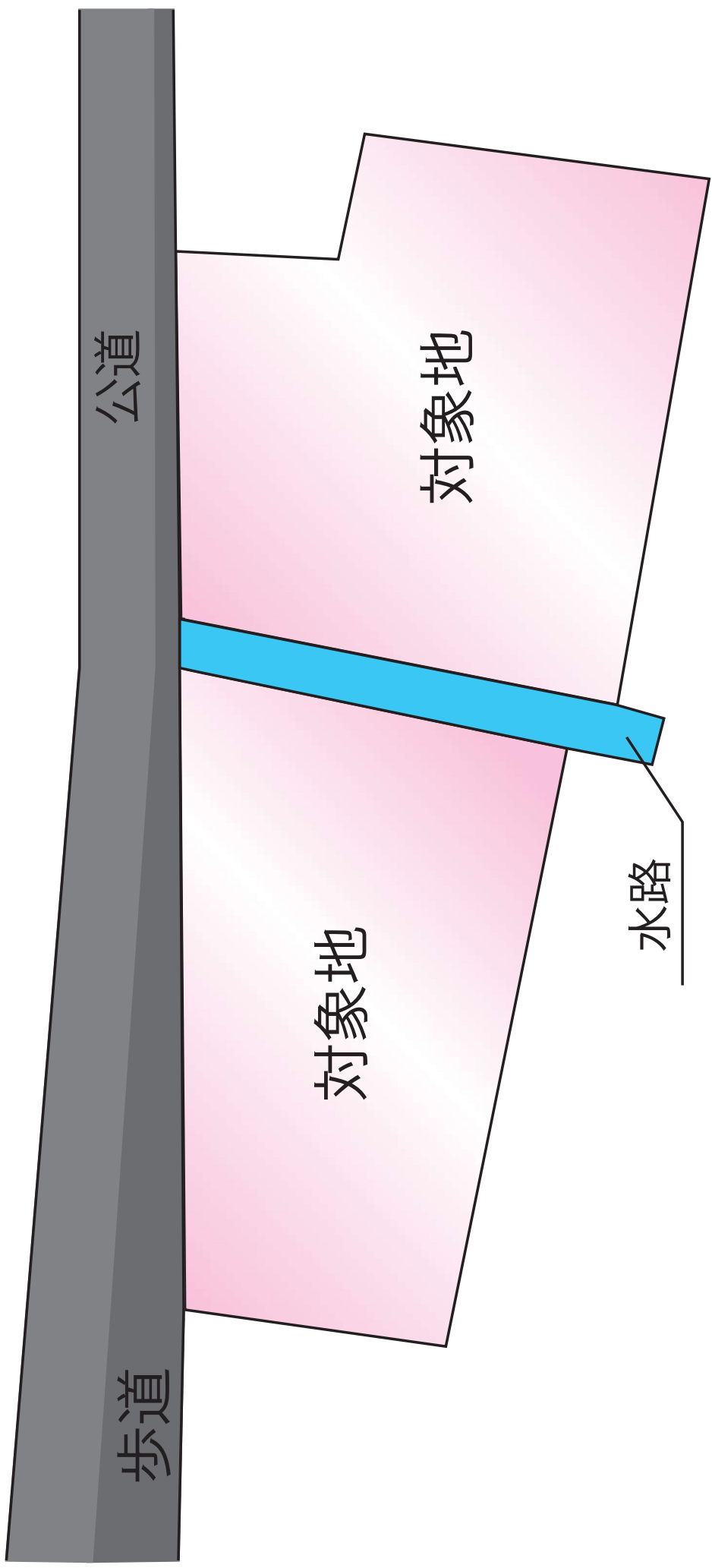
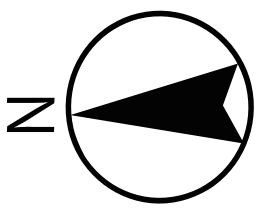


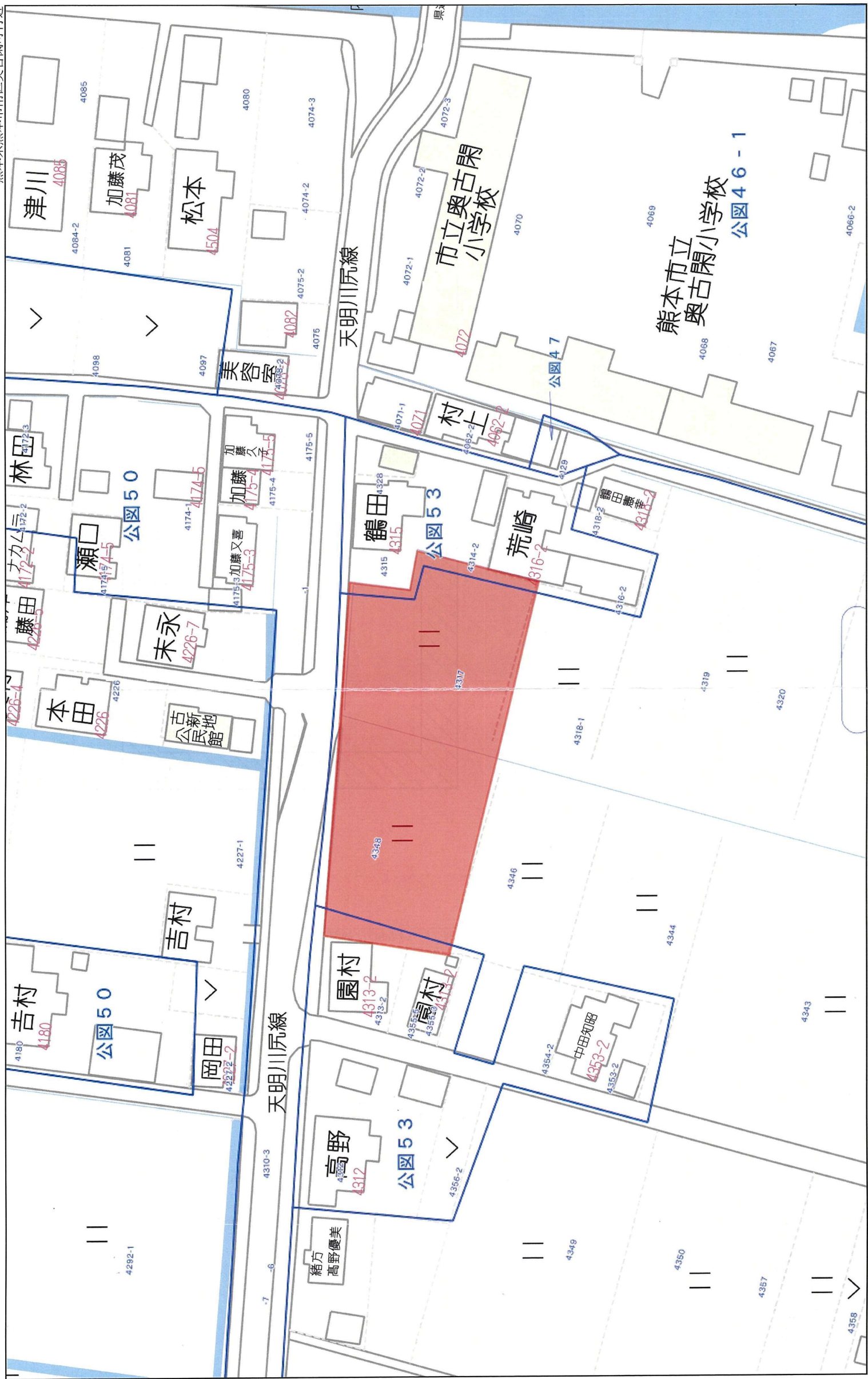
所在地	熊本市南区奥古閑町4315 付近【ナビ検索】			区域区分	市街化調整区域
売買代金	¥9,980,000			用途地域	無指定
土地面積	2,410㎡ (729.02坪)			電柱	-
接道	北側公道 幅員 約7.1m			 	
交通	【産交バス】奥古閑 徒歩約 12分				
建ぺい	40%	容積	80%		
地目	田	引渡時期	相談		
上水	前面	下水	-		
小学校	奥古閑小学校	中学校	天明中学校		
備考	・必要経費:仲介手数料、水道加入金 ・境界立会、確定測量費は売主が負担				
価格					
広 告 有 効 期 限	令和7年7月31日			取引形態:一般	

熊本県知事(1)第5535号

株式会社 MR不動産

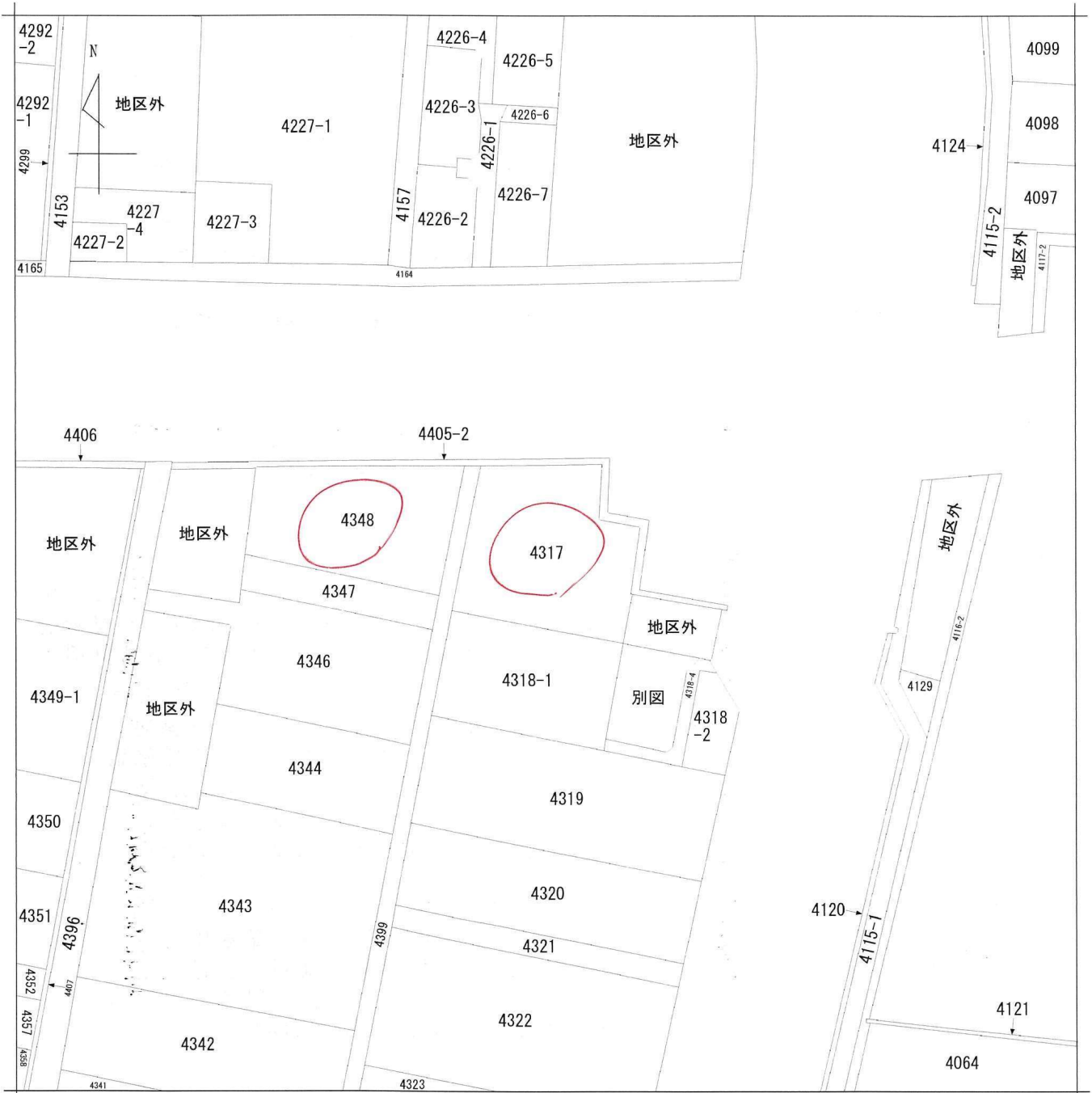
〒862-0951 熊本市中央区上水前寺1丁目12-25 EDEN SUIZENJI 2F
TEL:096-284-1286 FAX:096-284-1285 営業時間9時～18時定休日:水曜日





禁無断複写複製
株式会社MR 不動産
Z21149925-20240603093513

1:1219




請求部	所在	熊本市南区奥古閑町字手永開			地番	4317番		
出力縮尺	1/1000	精度区分	座標系番号又は記号	分類	地図に準ずる図面		種類	土地改良所在図
作成年月日	昭和45年4月15日			備付年月日(原図)	昭和54年2月19日		補記事項	

平成3年度 単線橋

測点 設計CBR 4 (CM)

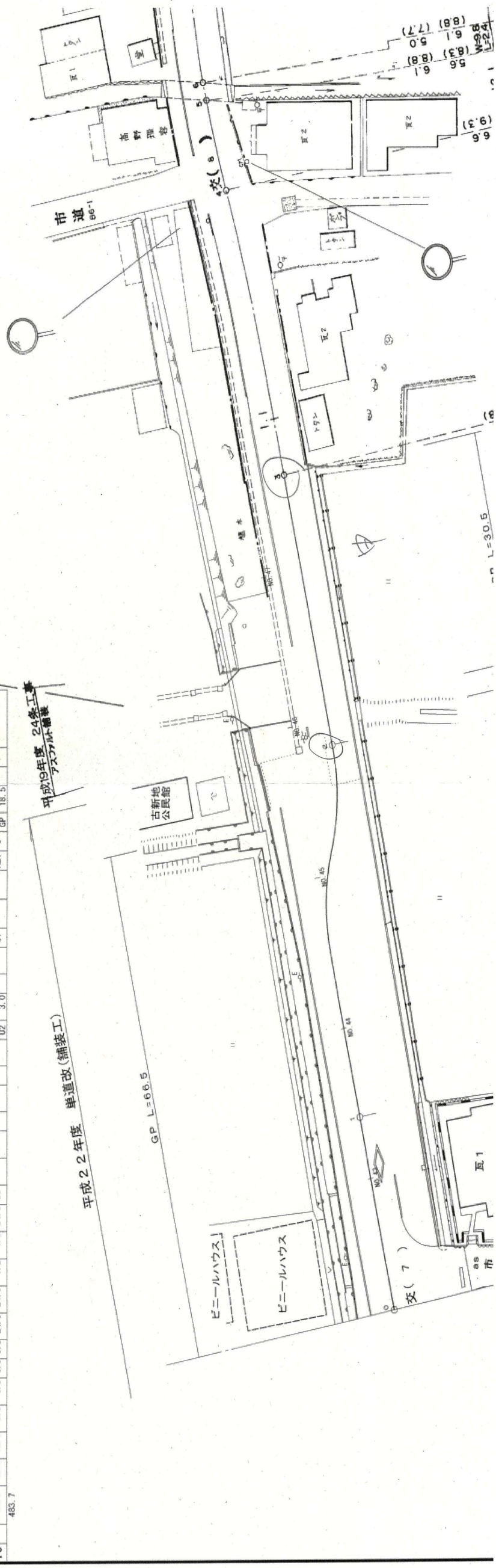
舗装 上層特等工(安定型) 4
 中層特等工(安定型) 4
 下層特等工(安定型) 4



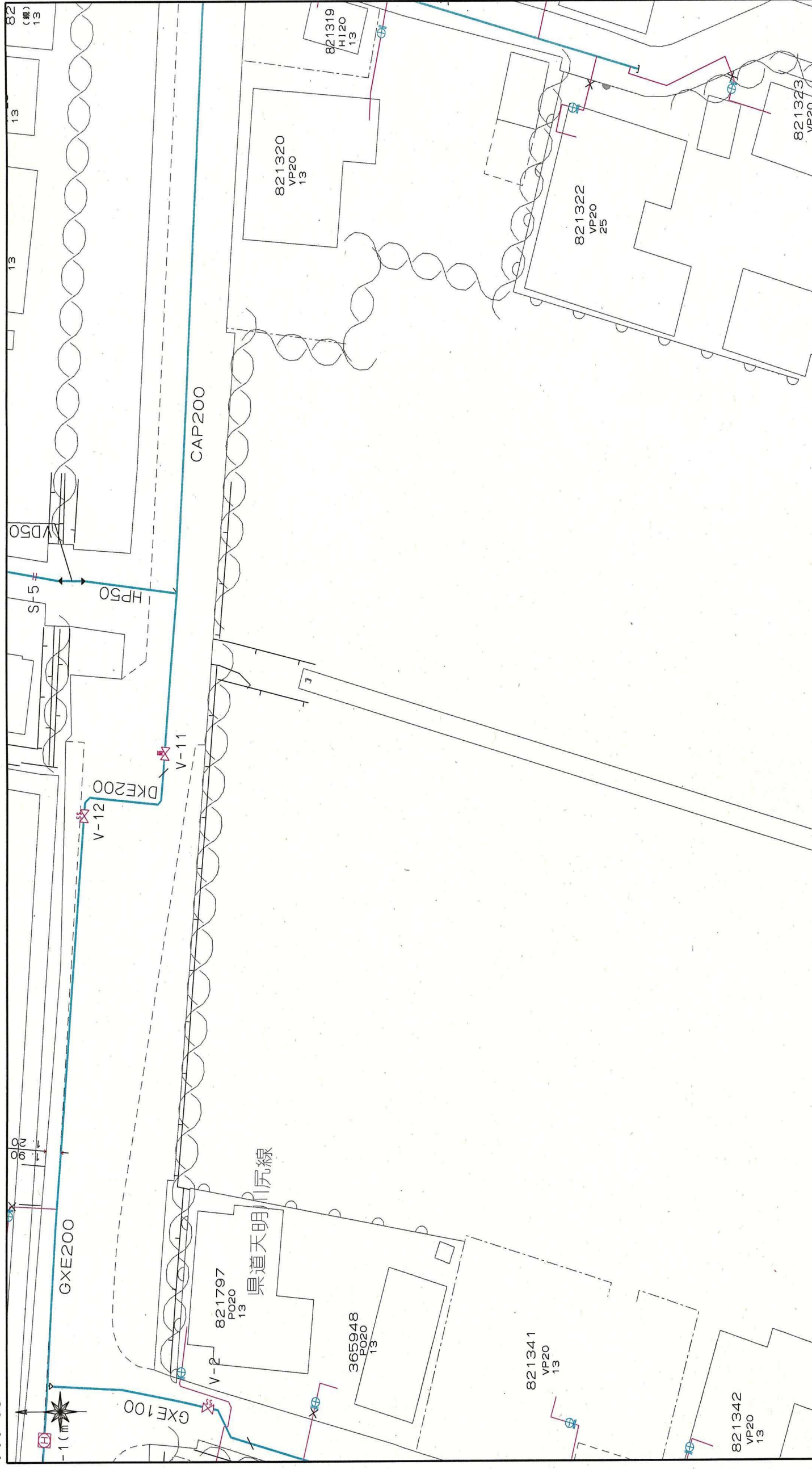
平成3年度 単線橋 T=4CM オープンタイプ (11)

整理番号	区間延長	道路幅員		歩道幅員		路面全幅員		車道幅員		舗装幅員		路肩幅員		植樹施設		側溝施設		改良舗装		防護柵		設計縦断勾配	備考
		延長	幅員	延長	幅員	延長	幅員	延長	幅員	延長	幅員	延長	幅員	延長	幅員	延長	幅員	延長	幅員	延長	幅員		
0		14.9	6.0	7.0	0.5	0.5																	
1	25.5	13.8	6.0	12.0	0.7	0.5	5.0	1.6	25.5	5.0	1.6	25.5	As										
2	49.2	14.8	6.0	12.0	0.5	0.5	1.0	1.6	25.5	5.0	1.6	25.5	As										
3	36.0	15.8	6.0	12.5	0.5	0.5	1.0	2.3	49.2	1.0	2.3	49.2	As										
4	38.1	10.3	7.1	7.1	0.0	0.0	1.0	2.2	36.0	1.0	2.2	36.0	as										
5	12.1	8.8	6.1	6.6	0.5	0.5	2.2	38.1	2.2	38.1	as												
6	2.4	8.3	5.6	6.1	0.5	0.5	2.2	12.1	2.2	12.1	as												
7	19.4	8.8	6.1	6.6	0.5	0.5	2.2	2.4	2.4	2.4	as												
8	14.5	7.7	5.0	5.5	0.5	0.5	19.5	2.2	19.4	2.2	as												
9	21.1	8.0	8.2	5.5	6.0	0.5	14.5	2.2	14.5	2.2	as												
10	21.1	8.5	8.5	5.8	6.3	0.5	20.9	2.2	21.1	2.2	as												
11	5.9	21.1	9.5	9.7	7.0	7.5	0.5	20.9	2.2	21.1	as												
12	13.8	9.5	13.0	6.1	7.6	1.0	0.5	5.9	0.0	2.0	5.9	as											
13	2.4	11.2	9.5	6.1	7.6	0.5	13.8	14.4	1.0	2.0	13.8	as											
14	20.0	2.4	11.3	11.5	6.0	6.1	0.5	2.4	0.5	13.8	as												
15	15.7	11.3	11.0	6.0	6.1	0.5	20.0	1.0	3.0	20.0	as												
16	7.0	12.0	13.0	6.0	7.4	0.5	2.0	14.6	15.7	1.0	3.5	15.7	as										
17	87.5	7.0	13.0	11.0	6.0	6.0	0.5	7.0	7.0	1.0	3.0	7.0	as										
18	68.0	11.3	11.0	6.0	6.7	0.5	0.5	88.3	86.5	1.0	3.0	87.5	as										
19	24.0	12.0	12.0	5.5	6.5	0.5	0.5	68.0	68.0	1.2	4.3	68.0	as										
		24.0	12.0	12.0	5.5	6.5	0.5	24.0	24.0	1.2	4.3	24.0	as										


483.7



上下水道施設管理図



上下水道施設管理図



この図面は概略図(参考図)であり、反映していないデータもありますので、
現地と違う場合は現地の状況を優先してください。